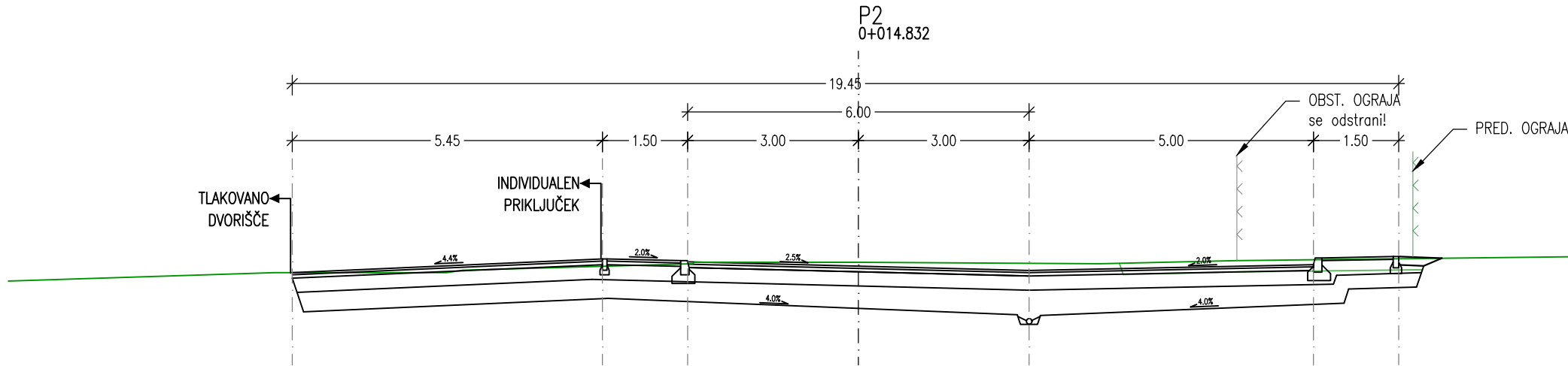
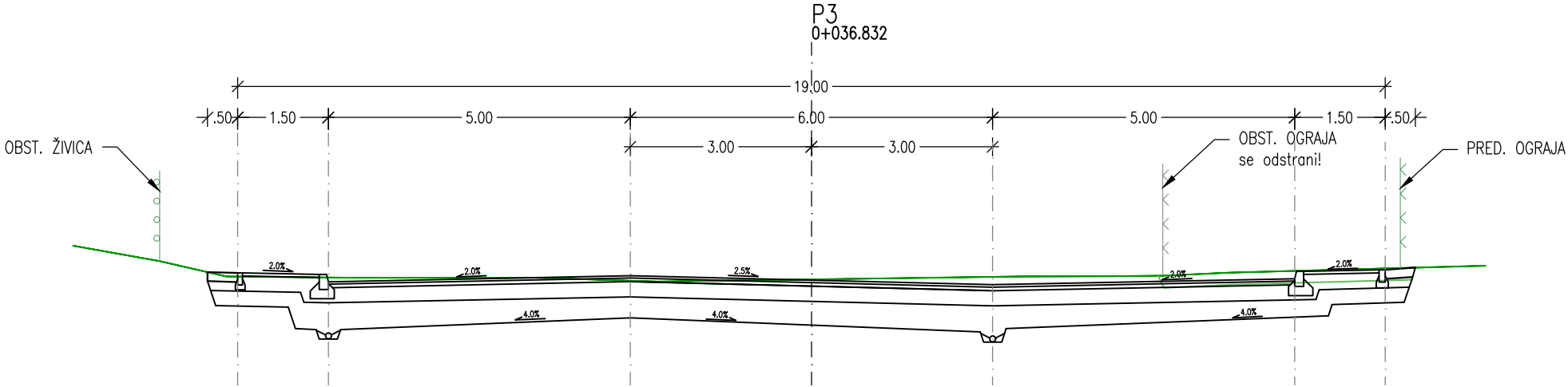


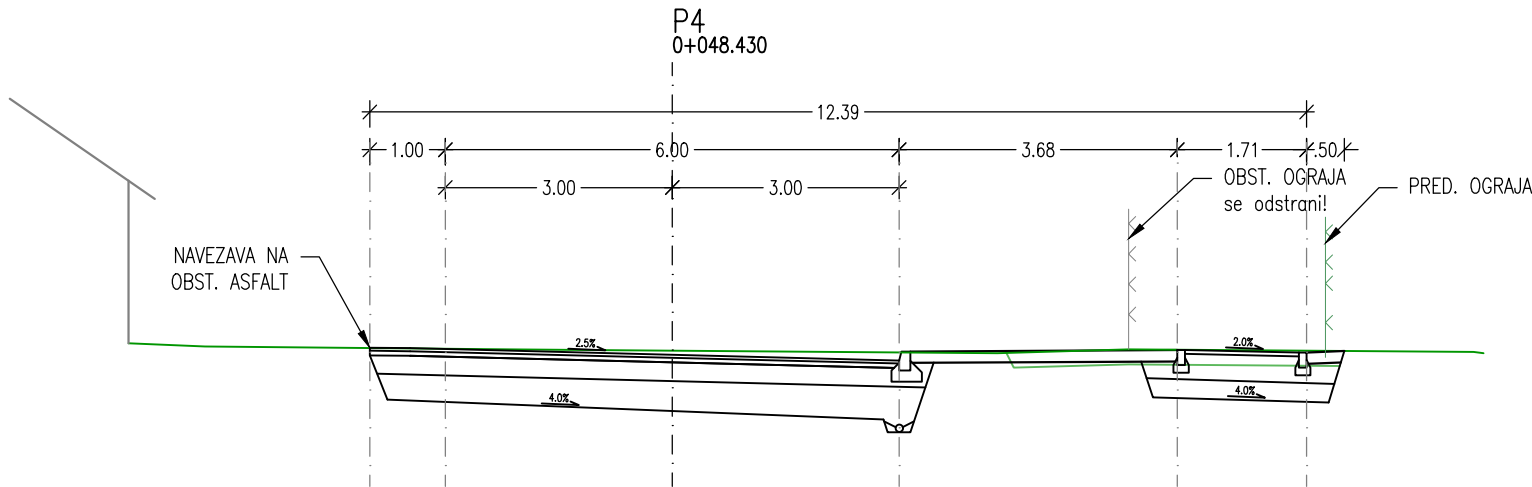
NIVELETA		269.02	269.02	269.02
OD OSI		-3.0	0.0	3.0
TEREN	269.06	269.02	269.02	269.02
OD OSI	-7.383	-1.075	0.0	4.678



NIVELETA		269.26	269.50	269.37	269.298	269.55
OD OSI		-9.95	-4.5	-3.15	0.0	9.5
TEREN	269.11	269.26	269.47	269.45	269.439	269.539
OD OSI	-14.941	-7.239	-2.812	0.0	4.241	12.535



NIVELETA		270.36	270.33	270.31	270.235	270.16	270.26	270.38	270.41
OD OSI		-9.5	-8.15	-3.0	0.0	3.0	8.0	8.15	9.5
TEREN	270.808	270.55	270.299	270.276	270.213	270.295	270.303	270.308	270.359
OD OSI	-12.238	-10.793	-9.686	-4.557	-2.548	3.451	4.948	5.816	11.158



NIVELETA		270.553	270.478	270.403	270.54	270.51
OD OSI		-3.0	0.0	3.0	6.68	8.39
TEREN	270.63	270.551	270.537	270.543	270.543	270.53
OD OSI	-7.192	-6.182	-0.611	0.0	4.301	10.598

CELOVITA UREDITEV OBMOČJA NA ZAHODNI STRANI OŠ ŠEMPETER V SAVINJSKI DOLINI

PREČNI PROFILI P1–P4 M 1:100

Št. sprem:				Opis spremembe/dopolnitve:		Datum:		Podpis:	
<div>SAVINJAPROJEKT</div> <div>PROJEKTIRANJE, SVETOVANJE, NADZOR</div>									
Vsebinska načrta je avtorska lastnina podjetja SAVINJAPROJEKT d.o.o. ŽALEC in je zaščitena z zakonom o avtorskih pravicah (Ur.LRS št. 21/95). Kopiranje in dajanje obvesti o njeni vsebini ni dovoljeno, če ni posebej odobrena. Za vsa opravila, ki so v nasprotju s tem določilom, je zakonsko predvideno denarno nadomestilo za nastalo škodo.									
Investitor: OBČINA ŽALEC, Ul. Savinjske čete 5, 3310 ŽALEC						Naziv projekta: CELOVITA UREDITEV OBMOČJA NA ZAHODNI STRANI OŠ ŠEMPETER V SAVINJSKI DOLINI			
Projektant: SAVINJAPROJEKT d.o.o.				Ident.število		IZS		0636	
		Ime:		Ident.št.:		Podpis:		PREČNI PROFIL P1 – P4	
Vodja projekta:		Gorazd Pulko, univ.dipl.inž.grad.		G-0275				Vrsta načrta:	
Pooblaščen inženir:		Gorazd Pulko, univ.dipl.inž.grad.		G-0275				2.1 NAČRT JAVNE INFRASTRUKTURE	
Risal:								Št.projekta: 22/2022	
								Št.načrta: 22/2022	
								Vrsta projekta:	
								Merilo:	
								M 1:100	
								List št.	
								2.6.1	
								Datum: September 2022	
								PZI	